



Fahrpläne, Wander-  
und Ausflugstipps  
am Wochenende

# Die Rhön erleben

Für Wanderer, Skater und Fahrradfahrer

Tageskarte für bis zu 5 Personen  
nur 16,40 €\* inkl. Fahrradtransport\*\* im RhönRadBus

\*inkl. Rhönbahn, ausgenommen Linie 8305 · \*\*von Mai bis Oktober

# Mit uns die Rhön erleben ...



## Inhalt

Direkte Anschlussverbindungen 4-5

Fahrplan Linie 20 6-9

Fahrplan Linie 30 10-13

Fahrplan Linie 35 14-15

Fahrplan Linie 90 16-19

## Ausflugstipps

Gemeinde Ehrenberg 20-21

Marktgemeinde Hilders 21-23

Gemeinde Hofbieber 23-24

Stadt Gersfeld 24-26


Stadt Tann (Rhön) 27-29


Wandertipps 30-31


Bischofsheim/Bad Neustadt





## Legende

Linie 20 


Linie 30 

Linie 35 

Linie 90 / RhönRadBus 

Rhönbahn (HLB) 

Milseburgradweg 

Haltepunkt 

Haltepunkt mit  
Ausflugstipps 

## Impressum

Lokale Nahverkehrsgesellschaft

Fulda mbH

Zieherseer Weg 2

36037 Fulda

Fon 0661/96 94 2-0

Fax 0661/96 94 2-32

info@LNG-Fulda.de

www.LNG-Fulda.de

Titelbild: ©luckybusiness fotolia.de

## Direkte Anschlussverbindungen – Samstag, Sonntag und Feiertag

### Tann – Hilders – Ehrenberg – Wasserkuppe – Gersfeld

<b>30</b>		11.07	13.07	15.07
Kompletter Fahrplan Seite 10-11	Tann Rhönhalle			
	Tann Stadttor	11.08	13.08	15.08
	Wendershausen Hauptstraße	11.09	13.09	15.09
	Wendershausen Raiffeisen	11.10	13.10	15.10
	Lahrbach Eisenacher Straße	11.12	13.12	15.12
	Hilders Sandenhof	11.18	13.18	15.18
	Hilders ZOB	11.21	13.21	15.21

<b>90</b>		11.21	13.21	15.21
	Hilders ZOB			
	Batten	11.24	13.24	15.24
	Thaiden	11.26	13.26	15.26
	Seiferts Wiesenweg	11.28	13.28	15.28
	Seiferts Ulsterstraße	11.29	13.29	15.29
	Melperts Kreuzbergstraße	11.31	13.31	15.31
	Wüstensachsen Tanner Straße	11.33	13.33	15.33
	Wüstensachsen Rathaus	11.34	13.34	15.34
	Wasserkuppe	11.50	13.50	15.50
	Obernhausen	11.56	13.56	15.56
	Gersfeld Bahnhof	12.05	14.05	16.05



Am 24.12. und 31.12. Verkehr wie Samstag  
Haltestelle nicht barrierefrei

**RhönRadBus**  
Verkehrt am Sonntag und Feiertag nur in der Zeit vom 01.05. bis 03.10.  
Mit Fahrradanhänger vom 01.05. bis 03.10.

## Direkte Anschlussverbindungen – Samstag, Sonntag und Feiertag

### Gersfeld – Wasserkuppe – Ehrenberg – Hilders – Tann

<b>90</b>		10.09	12.09	14.09	16.09
	Gersfeld Bahnhof				
	Obernhausen	10.17	12.17	14.17	16.17
	Wasserkuppe	10.27	12.27	14.27	16.27
	Wüstensachsen Rathaus	10.40	12.40	14.40	16.40
	Wüstensachsen Tanner Straße	10.41	12.41	14.41	16.41
	Melperts Kreuzbergstraße	10.42	12.42	14.42	16.42
	Seiferts Ulsterstraße	10.44	12.44	14.44	16.44
	Seiferts Wiesenweg	10.45	12.45	14.45	16.45
	Thaiden	10.47	12.47	14.47	16.47
	Batten	10.49	12.49	14.49	16.49
	Hilders ZOB	10.52	12.52	14.52	16.52

<b>30</b>		10.52	12.52	14.52	16.52
Kompletter Fahrplan Seite 12-13	Hilders ZOB				
	Hilders Sandenhof	10.54	12.54	14.54	16.54
	Lahrbach Eisenacher Straße	11.00	13.00	15.00	17.00
	Wendershausen Raiffeisen	11.02	13.02	15.02	17.02
	Wendershausen Tannfeldstraße	11.03	13.03	15.03	17.03
	Tann Stadttor	11.04	13.04	15.04	17.04
	Tann Rhönhalle	11.05	13.05	15.05	17.05***






Am 24.12. und 31.12. Verkehr wie Samstag  
Haltestelle nicht barrierefrei

**RhönRadBus**  
Verkehrt am Sonntag und Feiertag nur in der Zeit vom 01.05. bis 03.10.  
Mit Fahrradanhänger vom 01.05. bis 03.10.



\*\*\*  
Fährt samstags weiter als Linie 20 nach Günthers


## 20 Tann – Hofbieber – Petersberg – Fulda

Tann Rhönhalle	10.08	12.08	14.08
Tann Stadttor	10.09	12.09	14.09
Wendershausen Hauptstraße	10.10	12.10	14.10
Wendershausen Raiffeisen	10.11	12.11	14.11
Lahrbach Eisenacher Straße	10.13	12.13	14.13
Mollartshof	10.14	12.14	14.14
Neustädtges	10.15	12.15	14.15
Esbachgraben	10.16	12.16	14.16
Nüsterrasen	10.18	12.18	14.18
Obernüst	10.20	12.20	14.20
Königsmühle 	10.22	12.22	14.22
Schwarzbach	10.25	12.25	14.25
Rödergrund	10.29	12.29	14.29
Weihershof	10.30	12.30	14.30
Hofbieber Egelmesser Straße	10.32	12.32	14.32
Hofbieber Ortsmitte	10.35	12.35	14.35

Siehe Seite 18	<b>90</b>	 90 Hofbieber Ortsmitte	ab	10.35	12.35	14.35
		 90 Hilders ZOB	an	11.20	13.20	15.20
		Hofbieber Langenbieberer Straße		10.36	12.36	14.36
		Langenbieber Hofbieberer Straße		10.37	12.37	14.37
		Langenbieber Ortsmitte		10.38	12.38	14.38
		Niederbieber		10.41	12.41	14.41
		Margrethenhaun Backhaus		10.46	12.46	14.46
		Sebastianshof 		10.48	12.48	14.48
		Petersberg Am Roten Rain		10.49	12.49	14.49

## Samstag

Petersberg Rhönbergstraße	10.50	12.50	14.50
Petersberg Quelle	10.52	12.52	14.52
Petersberg Sportanlagen	10.54	12.54	14.54
Fulda Waidesgrund	10.56	12.56	14.56
Fulda Magdeburger Straße 	10.57	12.57	14.57
Fulda Ochsenwiese	10.58	12.58	14.58
Fulda Heinrich-von-Bibra-Platz 	10.59	12.59	14.59
Fulda ZOB	11.01	13.01	15.01

Am 24.12. und 31.12. Verkehr wie Samstag  
 Haltestelle nicht barrierefrei









**Es sind nur die Fahrten an Samstagen aufgeführt.**

Den kompletten Fahrplan der Linie 20  
finden Sie unter [www.LNG-Fulda.de](http://www.LNG-Fulda.de)  
oder scannen Sie den QR-Code\*.




\*Zum Einlesen dieses QR-Codes benötigen Sie  
ein Handy oder Notebook mit Kamera sowie  
eine QR-Code Scanner Software.

## 20 Fulda – Petersberg – Hofbieber – Tann

Fulda ZOB	11.10	13.10	15.10
Fulda Heinrich-von-Bibra-Platz 	11.12	13.12	15.12
Fulda Ochsenwiese 	11.13	13.13	15.13
Fulda Magdeburger Straße 	11.14	13.14	15.14
Fulda Waidesgrund	11.15	13.15	15.15
Petersberg Sportanlagen	11.16	13.16	15.16
Petersberg Quelle	11.20	13.20	15.20
Petersberg Rhönbergstraße	11.22	13.22	15.22
Petersberg Am Roten Rain	11.23	13.23	15.23
Sebastianshof 	11.24	13.24	15.24
Margrethenhaun Backhaus	11.26	13.26	15.26
Niederbieber	11.31	13.31	15.31
Langenbieber Ortsmitte	11.34	13.34	15.34
Langenbieber Hofbieberer Straße	11.35	13.35	15.35
Hofbieber Langenbieberer Straße	11.36	13.36	15.36
 <b>90</b>  90 Hilders ZOB	<i>ab</i> 10.52	12.52	14.52
Siehe Seite 16  90 Hofbieber Ortsmitte	<i>an</i> 11.26	13.26	15.26
Hofbieber Ortsmitte	11.37	13.37	15.37
Hofbieber Egelmeser Straße	11.38	13.38	15.38
Weihershof	11.41	13.41	15.41
Rödergrund	11.42	13.42	15.42
Schwarzbach	11.47	13.47	15.47
Königsmühle 	11.50	13.50	15.50
Obernüst	11.51	13.51	15.51
Nüsterrasen	11.53	13.53	15.53

## Samstag

Esbachgraben	11.55	13.55	15.55
Neustädtges	11.56	13.56	15.56
Mollartshof	11.57	13.57	15.57
Lahrbach Eisenacher Straße	11.58	13.58	15.58
Wendershausen Raiffeisen	12.00	14.00	16.00
Wendershausen Tannfeldstraße	12.01	14.01	16.01
Tann Stadttor	12.02	14.02	16.02
Tann Rhönhalle	12.03	14.03	16.03

Am 24.12. und 31.12. Verkehr wie Samstag  
 Haltestelle nicht barrierefrei

**Es sind nur die Fahrten an Samstagen aufgeführt.**

Den kompletten Fahrplan der Linie 20  
finden Sie unter [www.LNG-Fulda.de](http://www.LNG-Fulda.de)  
oder scannen Sie den QR-Code\*.



\*Zum Einlesen dieses QR-Codes benötigen Sie  
ein Handy oder Notebook mit Kamera sowie  
eine QR-Code Scanner Software.

### 30 Tann – Hilders – Dipperz – Fulda

Tann Rhönhalle	09.07	11.07	13.07	15.07
Tann Stadttor	09.08	11.08	13.08	15.08
Wendershausen Hauptstraße	09.09	11.09	13.09	15.09
Wendershausen Raiffeisen	09.10	11.10	13.10	15.10
Lahrbach Eisenacher Straße	09.12	11.12	13.12	15.12
Hilders Sandenhof	09.18	11.18	13.18	15.18
Hilders ZOB	09.21	11.21	13.21	15.21
<b>RhönRadBus</b> 90 Hilders ZOB	<i>ab</i>	<i>11.21**</i>	<i>13.21**</i>	<i>15.21**</i>
90 Wüstensachsen Rathaus	<i>an</i>	<i>11.34**</i>	<i>13.34**</i>	<i>15.34**</i>
Siehe Seite 18 90 Wasserkuppe	<i>an</i>	<i>11.47**</i>	<i>13.47**</i>	<i>15.47**</i>
90 Gersfeld Bahnhof	<i>an</i>	<i>12.05**</i>	<i>14.05**</i>	<i>16.05**</i>
Batten	09.23	11.23	13.23	15.23
Abzweig Findlos	09.24	11.24	13.24	15.24
Wickers Tannenfelstraße	09.25	11.25	13.25	15.25
Brand Am Berg	09.28	11.28	13.28	15.28
Dietges	09.31	11.31	13.31	15.31
Grabenhöfchen	09.34	11.34	13.34	15.34
Mittelberg	09.36	11.36	13.36	15.36
Steinwand Kreuzung	09.39	11.39	13.39	15.39
Friesenhausen Bundesstraße	09.43	11.43	13.43	15.43
Dipperz Eckartsmühle	09.45	11.45	13.45	15.45
Dipperz Evangelische Kirche	09.46	11.46	13.46	15.46
Dipperz Gasthaus Kircher	09.48	11.48	13.48	15.48
Böckels Bundesstraße 458	09.51	11.51	13.51	15.51
Lanneshof	09.52	11.52	13.52	15.52

### Samstag, Sonntag und Feiertag

Petersberg Dipperzer Straße	09.54	11.54	13.54	15.54
Petersberg Evangelische Kirche	09.55	11.55	13.55	15.55
Fulda Marianum	09.56	11.56	13.56	15.56
Fulda Am Seeseberg	09.58	11.58	13.58	15.58
Fulda Am Schützenhaus	10.00	12.00	14.00	16.00
Fulda ZOB	10.01	12.01	14.01	16.01

\*\* Verkehrt am Sonntag und Feiertag nur in der Zeit vom 01.05. bis 03.10.

Haltestelle nicht barrierefrei

**Es sind nur die Fahrten am Wochenende und an Feiertagen aufgeführt.**

Den kompletten Fahrplan der Linie 30 finden Sie unter [www.LNG-Fulda.de](http://www.LNG-Fulda.de) oder scannen Sie den QR-Code\*.

\*Zum Einlesen dieses QR-Codes benötigen Sie ein Handy oder Notebook mit Kamera sowie eine QR-Code Scanner Software.



### 30 Fulda – Dipperz – Hilders – Tann

Fulda ZOB	10.10	12.10	14.10	16.10
Fulda Am Schützenhaus	10.12	12.12	14.12	16.12
Fulda Am Seeseberg	10.14	12.14	14.14	16.14
Fulda Marianum	10.16	12.16	14.16	16.16
Petersberg Evangelische Kirche	10.17	12.17	14.17	16.17
Petersberg Dipperzer Straße	10.18	12.18	14.18	16.18
Lanneshof ☺	10.20	12.20	14.20	16.20
Böckels Bundesstraße 458	10.22	12.22	14.22	16.22
Dipperz Gasthaus Kircher	10.25	12.25	14.25	16.25
Dipperz Evangelische Kirche	10.26	12.26	14.26	16.26
Dipperz Eckartsmühle	10.27	12.27	14.27	16.27
Friesenhausen Bundesstraße	10.29	12.29	14.29	16.29
Steinwand Kreuzung	10.33	12.33	14.33	16.33
Mittelberg ☺	10.36	12.36	14.36	16.36
Grabenhöfchen	10.38	12.38	14.38	16.38
Dietges	10.41	12.41	14.41	16.41
Brand Am Berg	10.44	12.44	14.44	16.44
Wickers Tannenfelsstraße	10.47	12.47	14.47	16.47
Abzweig Findlos	10.48	12.48	14.48	16.48
Batten	10.49	12.49	14.49	16.49

### Samstag, Sonntag und Feiertag

<b>RhönRadBus</b> ☺ 90 Gersfeld Bahnhof	ab	10.09**	12.09**	14.09**	16.09**
<b>90</b> ☺ 90 Wasserkuppe	ab	10.27**	12.27**	14.27**	16.27**
Siehe Seite 16 ☺ 90 Wüstensachsen Rathaus	ab	10.40**	12.40**	14.40**	16.40**
☺ 90 Hilders ZOB	an	10.51**	12.51**	14.51**	16.51**
Hilders ZOB		10.52	12.52	14.52	16.52
Hilders Sandenhof		10.54	12.54	14.54	16.54
Lahrbach Eisenacher Straße		11.00	13.00	15.00	17.00
Wendershausen Raiffeisen		11.02	13.02	15.02	17.02
Wendershausen Tannfeldstraße		11.03	13.03	15.03	17.03
Tann Stadttor		11.04	13.04	15.04	17.04
Tann Rhönhalle		11.05	13.05	15.05	17.05***

\*\* Verkehrt am Sonntag und Feiertag nur in der Zeit vom 01.05. bis 03.10.

\*\*\* Fahrt samstags weiter als Linie 20 nach Günthers

☺ Haltestelle nicht barrierefrei


**Es sind nur die Fahrten am Wochenende  
und an Feiertagen aufgeführt.**

Den kompletten Fahrplan der Linie 30  
finden Sie unter [www.LNG-Fulda.de](http://www.LNG-Fulda.de)  
oder scannen Sie den QR-Code\*.




\*Zum Einlesen dieses QR-Codes benötigen Sie  
ein Handy oder Notebook mit Kamera sowie  
eine QR-Code Scanner Software.

**35 Fulda – Künzell – Weyhers – Poppenhausen – Wasserkuppe\***

Fulda ZOB	10.10	12.10	14.10	17.10
Fulda Klinikum Ost 	10.17	12.17	14.17	17.17
Künzell Gemeindezentrum	10.20	12.20	14.20	17.20
Dirlos DGH	10.26	12.26	14.26	17.26
Dassen	10.33	12.33	14.33	17.33
Dietershausen Ortsmitte	10.35	12.35	14.35	17.35
Weyhers Fuldaer Straße	10.38	12.38	14.38	17.38
Oberlütter	10.40	12.40	14.40	17.40
Altenmühle	10.41	12.41	14.41	17.41
Remerz	10.43	12.43	14.43	17.43
Leimbachshof	10.44	12.44	14.44	17.44
Poppenhausen Kirche	10.46	12.46	14.46	17.46
Poppenhausen Wallweg	10.47	12.47	14.47	17.47
Tränkhof	10.51	12.51	14.51	17.51
Sieblos	10.53	12.53	14.53	17.53
Abtsroda	10.55	12.55	14.55	17.55
Wasserkuppe	11.00	13.00	15.00	18.00

\* Samstag, Sonn- und Feiertag (Es sind nicht alle Haltestellen dargestellt)

 Haltestelle nicht barrierefrei

**35 Wasserkuppe – Poppenhausen – Weyhers – Künzell – Fulda\***

Wasserkuppe	11.13	13.13	15.13	18.13
Abtsroda	11.18	13.18	15.18	18.18
Sieblos	11.20	13.20	15.20	18.20
Tränkhof	11.22	13.22	15.22	18.22
Poppenhausen Wallweg	11.26	13.26	15.26	18.26
Poppenhausen Kirche	11.27	13.27	15.27	18.27
Leimbachshof	11.29	13.29	15.29	18.29
Remerz	11.31	13.31	15.31	18.31
Altenmühle	11.32	13.32	15.32	18.32
Oberlütter	11.33	13.33	15.33	18.33
Weyhers Burgstraße	11.35	13.35	15.35	18.35
Dietershausen Gärtnerei	11.39	13.39	15.39	18.39
Dassen	11.41	13.41	15.41	18.41
Dirlos Grumbachweg	11.45	13.45	15.45	18.45
Künzell Gemeindezentrum	11.52	13.52	15.52	18.52
Fulda Klinikum Ost 	11.55	13.55	15.55	18.55
Fulda ZOB	12.03	14.03	16.03	19.03

**Es sind nur die Fahrten am Wochenende und an Feiertagen auf die Wasserkuppe aufgeführt.**


Den kompletten Fahrplan der Linie 35 finden Sie unter [www.LNG-Fulda.de](http://www.LNG-Fulda.de) oder scannen Sie den QR-Code\*.

\*Zum Einlesen dieses QR-Codes benötigen Sie ein Handy oder Notebook mit Kamera sowie eine QR-Code Scanner Software.





## 90 Gersfeld – Wasserkuppe – Hilders – Milseburgradweg – Fulda

<b>HOCHRHÖNBUS</b>	8305 Bischofsheim Post	ab	09.48	13.47	15.48	
	8305 Gersfeld Bahnhof	an	10.02	14.02	16.02	
<b>HLB</b> Hessische Landesbahn GmbH	52 Fulda Bahnhof	ab	09.20	11.20	13.20	15.20
	52 Gersfeld Bahnhof	an	10.02	12.02	14.02	16.02
<b>RhönRadBus</b> 	Gersfeld Bahnhof		10.09	12.09	14.09	16.09
	Obernhausen		10.17	12.17	14.17	16.17
	Wasserkuppe		10.27	12.27	14.27	16.27
	Wüstensachsen Rathaus		10.40	12.40	14.40	16.40
	Wüstensachsen Tanner Straße		10.41	12.41	14.41	16.41
	Melperts Kreuzbergstraße		10.42	12.42	14.42	16.42
	Seiferts Ulsterstraße		10.44	12.44	14.44	16.44
	Seiferts Wiesenweg		10.45	12.45	14.45	16.45
	Thaiden		10.47	12.47	14.47	16.47
	Batten		10.49	12.49	14.49	16.49
Hilders ZOB		10.52	12.52	14.52	16.52	
<b>30</b> Siehe Seite 12	30 Hilders ZOB	ab	10.52	12.52	14.52	16.52
	30 Tann Rhönhalle	an	11.05	13.05	15.05	17.05
	Hilders Milseburgradweg		10.58	12.58	14.58	16.58
	Hilders Sandenhof		11.00	13.00	15.00	17.00
	Eckweibach Ortsmitte		11.03	13.03	15.03	17.03
	Eckweibach Raiffeisen		11.04	13.04	15.04	17.04
	Liebhardts		11.06	13.06	15.06	17.06
	Milseburg Haltepunkt		11.11	13.11	15.11	17.11
	Oberbernhardts		11.12	13.12	15.12	17.12
	Milseburg Parkplatz		11.14	13.14	15.14	17.14

Mit Fahrrad-  
anhänger  
vom 01.05.  
bis 03.10.

## Samstag, Sonntag\*\* und Feiertag\*\*

Kleinsassen Kunststation		11.16	13.16	15.16	17.16
Schackau		11.19	13.19	15.19	17.19
Langenbieber Hofbieberer Straße		11.24	13.24	15.24	17.24
Hofbieber Langenbieberer Straße		11.25	13.25	15.25	17.25
Hofbieber Ortsmitte		11.26	13.26	15.26	17.26
Allmus		11.29	13.29	15.29	17.29
Traisbach		11.31	13.31	15.31	17.31
Wiesen Friedhof		11.32	13.32	15.32	17.32
Wiesen Dorfstraße		11.33	13.33	15.33	17.33
Mittelberg		11.34	13.34	15.34	17.34
Melzdorf		11.36	13.36	15.36	17.36
Almendorf		11.37	13.37	15.37	17.37
Stöckels		11.39	13.39	15.39	17.39
Götzenhof Milseburgradweg		11.45	13.45	15.45	17.45
Lehnerz Burgweg		11.49	13.49	15.49	17.49
Fulda Hochschule		11.52	13.52	15.52	17.52
Fulda Ochsenwiese		11.54	13.54	15.54	17.54
Fulda Heinrich-von-Bibra-Platz		11.55	13.55	15.55	17.55
Fulda ZOB		11.57	13.57	15.57	17.57
50 Fulda Bahnhof	ab	12.08	14.08	16.08	18.08
50 Frankfurt (M) Hbf	an	13.28	15.28	17.28	19.28


**DB** BAHN

Am 24.12. und 31.12. Verkehr wie Samstag

Haltestelle nicht barrierefrei

\*\* Verkehrt nur in der Zeit vom 01.05. bis 03.10.

## 90 Fulda – Milseburgradweg – Hilders – Wasserkuppe – Gersfeld

<b>DB BAHN</b>	Ⓜ 50 Frankfurt (M) Hbf	ab	08.26	10.26	12.26	14.26
	Ⓜ 50 Fulda Bahnhof	an	09.48	11.48	13.48	15.48
<b>RhönRadBus</b> 	Fulda ZOB		10.05	12.05	14.05	16.05
	Fulda Heinrich-von-Bibra-Platz Ⓜ		10.07	12.07	14.07	16.07
	Fulda Ochsenwiese Ⓜ		10.08	12.08	14.08	16.08
	Fulda Hochschule Ⓜ		10.10	12.10	14.10	16.10
	Lehnerz Burgweg		10.13	12.13	14.13	16.13
	Götzenhof Milseburgradweg		10.18	12.18	14.18	16.18
	Stöckels		10.21	12.21	14.21	16.21
	Almendorf		10.23	12.23	14.23	16.23
	Melzdorf		10.24	12.24	14.24	16.24
	Mittelberg		10.27	12.27	14.27	16.27
	Wiesen Dorfstraße		10.28	12.28	14.28	16.28
	Wiesen Friedhof		10.29	12.29	14.29	16.29
	Traisbach Ⓜ		10.30	12.30	14.30	16.30
	Allmus		10.32	12.32	14.32	16.32
	Hofbieber Ortsmitte		10.35	12.35	14.35	16.35
	<b>20</b> Siehe Seite 6	Ⓜ 20 Hofbieber Ortsmitte	ab	10.35*	12.35*	14.35*
Ⓜ 20 Fulda ZOB		an	11.01*	13.01*	15.01*	
	Hofbieber Langenbieberer Straße		10.36	12.36	14.36	16.36
	Langenbieber Hofbieberer Straße		10.37	12.37	14.37	16.37
	Schackau		10.42	12.42	14.42	16.42
	Kleinsassen Kunststation Ⓜ		10.45	12.45	14.45	16.45
	Milseburg Parkplatz Ⓜ		10.50	12.50	14.50	16.50
	Oberbernhards Ⓜ		10.52	12.52	14.52	16.52

Mit Fahrrad-  
anhänger  
vom 01.05.  
bis 03.10.

## Samstag, Sonntag\*\* und Feiertag\*\*

	Milseburg Haltepunkt Ⓜ		10.54	12.54	14.54	16.54
	Liebhards		10.59	12.59	14.59	16.59
	Eckweisbach Raiffeisen		11.00	13.00	15.00	17.00
	Eckweisbach Ortsmitte		11.01	13.01	15.01	17.01
	Hilders Sandenhof		11.04	13.04	15.04	17.04
	Hilders Milseburgradweg		11.18	13.18	15.18	17.18
<b>30</b> Siehe Seite 10	Ⓜ 30 Tann Rhönhalle	ab	11.07	13.07	15.07	
	Ⓜ 30 Hilders ZOB	an	11.20	13.20	15.20	
	Hilders ZOB		11.21	13.21	15.21	17.21
	Batten		11.24	13.24	15.24	17.24
	Thaiden		11.26	13.26	15.26	17.26
	Seiferts Wiesenweg		11.28	13.28	15.28	17.28
	Seiferts Ulsterstraße		11.29	13.29	15.29	17.29
	Melperts Kreuzbergstraße		11.31	13.31	15.31	17.31
	Wüstensachsen Tanner Straße		11.33	13.33	15.33	17.33
	Wüstensachsen Rathaus		11.34	13.34	15.34	17.34
	Wasserkuppe		11.50	13.50	15.50	17.50
	Obernhausen Ⓜ		11.56	13.56	15.56	17.56
	Gersfeld Bahnhof		12.05	14.05	16.05	18.05
<b>HLB</b> HOCHRHÖNBUS	Ⓜ 52 Gersfeld Bahnhof	ab	12.16	14.16	16.16	18.16
	Ⓜ 52 Fulda Bahnhof	an	12.56	14.56	16.56	18.56
	Ⓜ 8305 Gersfeld Bahnhof	ab	12.10	14.10	16.10	18.10
	Ⓜ 8305 Bischofsheim Post	an	12.26	14.26	16.26	18.26

Am 24.12. und 31.12. Verkehr wie Samstag

Ⓜ Haltestelle nicht barrierefrei

\*\* Verkehrt nur in der Zeit vom 01.05. bis 03.10.

\* Verkehrt nur Samstag

### 1 Melperts • Ausflugsziel



Müther-van Eyk

#### Töpferei „Pott wie Deckel“

Waldstraße 26 · 36115 Ehrenberg (Rhön)  
www.tonhaus-rhoen.de  
Tel.: 06683/13 74

**90** Melperts Kreuzbergstraße

### 3 Thaiden • Museum



FCN-Werk

#### FCN-Museum – Aus der Vergangenheit in die Zukunft

Basaltstraße 20 · 36115 Ehrenberg (Rhön)  
www.nuedling.de  
Tel.: 0661/83 87 0

**90** Thaiden

### 2 Seiferts • Ausflugsziel



krenzers rhön

#### Schaukeltierei krenzers rhön

Eisenacher Str. 24 · 36115 Ehrenberg (Rhön)  
www.rhoenerlebnis.de  
Tel.: 06683/96 34 0

**90** Seiferts Ulsterstraße

### 4 Thaiden • Museum



H. Hohmann

#### Privates DDR-Grenzmuseum

Hauptstraße 34 · 36115 Ehrenberg (Rhön)  
www.pension-am-brunnen.de  
Tel.: 06681/71 83

**90** Thaiden

### 5 Wüstensachsen • Bad



A. Müller

#### Freibad Wüstensachsen

Am Schwimmbad 4 · 36115 Ehrenberg (Rhön)  
www.ehrenberg-rhoen.de  
Tel.: 06683/91 78 00

**90** Wüstensachsen Rathaus

### 6 Wüstensachsen • Ausflugsziel



A. Müller

#### Naturdenkmal Schafstein

www.ehrenberg-rhoen.de  
Tel.: 06683/96 01 16

**35** **90** Wasserkuppe

### Weitere Informationen:

#### Tourist-Information der Gemeinde Ehrenberg (Rhön)

Rhönstraße 26  
36115 Ehrenberg (Rhön),  
OT Wüstensachsen  
www.ehrenberg-rhoen.de  
Tel.: 06683/96 01 16

**90** Wüstensachsen Rathaus

### 7 Brand • Ausflugsziel



A. Müller

#### Ruine Eberstein

**30** Brand Am Berg

8 Hilders • Ausflugsziel



A. Müller

Burgruine Auersburg  
30 90 Hilders ZOB

9 Hilders • Ausflugsziel



A. Müller

Battenstein  
30 90 Hilders ZOB

10 Hilders • Bad



A. Müller

Erlebnisbad Ulsterwelle  
Heideweg 17-19 · 36115 Hilders  
www.ulsterwelle.de  
Tel.: 06681/91 72 78  
90 Hilders Milseburgradweg

11 Hilders • Ausflugsziel



A. Müller

Milseburgradweg  
90 Hilders Milseburgradweg

Weitere Informationen:

Tourist-Information  
Marktgemeinde Hilders  
Kirchstraße 2-6  
36115 Hilders  
www.hilders.de  
Tel.: 06681/96 08 15

30 90 Hilders ZOB

13 Danzwiesen • Ausflugsziel



Tourist-Info Hofbieber

Milseburg  
36145 Hofbieber  
Tel.: 06657/13 35  
90 Milseburg Parkplatz

12 Bieberstein • Bad



Tourist-Info Hofbieber

Freibad Bieberstein  
36145 Hofbieber  
Tel.: 06657/13 35  
20 90 Langenbieber Ortsmitte  
oder Langenbieber Hofbieberer Straße

14 Hofbieber • Ausflugsziel



Tourist-Info Hofbieber

Barfußerlebnispfad  
Biebersteiner Weg · 36145 Hofbieber  
www.hofbieber-tourismus.de  
Tel.: 06657/98 74 12  
20 90 Hofbieber Langenbieberer Straße

15 Kleinsassen • Museum



Tourist-Info Hofbieber

**Pfundsmuseum**

Julius-v.-Kreyfelt-Str. 1 · 36145 Hofbieber  
www.pfunds-museum.de  
Tel.: 06657/16 07

90 Kleinsassen Kunststation

16 Kleinsassen • Museum



Tourist-Info Hofbieber

**Kunststation Kleinsassen**

An der Milseburg 2 · 36145 Hofbieber  
www.kleinsassen.de  
Tel.: 06657/80 02

90 Kleinsassen Kunststation

18 Gersfeld • Ausflugsziel



G. Forbes

**Wildpark Gersfeld**

36129 Gersfeld  
www.wildpark-gersfeld.de  
Tel.: 06654/680

90 Gersfeld Bahnhof

19 Gersfeld • Bad



Stadt Gersfeld

**Wellnessbad Kaskade**

Auf der Wacht 14a · 36129 Gersfeld  
www.kaskade-gersfeld.de  
Tel.: 06654/91 73 53

90 Gersfeld Bahnhof

**Weitere Informationen:**

**Tourist-Information Hofbieber**

Schulweg 5  
36145 Hofbieber  
www.hofbieber-tourismus.de  
Tel.: 06657/98 74 12

20 90 Hofbieber Ortsmitte

17 Gersfeld • Ausflugsziel



Stadt Gersfeld

**Schlosspark mit Barockschloss**

Eingang Schlosstraße · 36129 Gersfeld  
www.gersfeld.de  
Tel.: 06654/17 80

90 Gersfeld Bahnhof

20 Sandberg • Ausflugsziel



A. Müller

**Kaskadenschlucht**

90 Gersfeld Bahnhof

21 Gersfeld • Bad



Stadt Gersfeld

**Freibad Gersfeld**

Tannenstraße 10 · 36129 Gersfeld  
www.gersfeld.de  
Tel.: 06654/688

90 Gersfeld Bahnhof

22 Wasserkuppe • Museum



A. Müller

**Deutsches Segelflugmuseum  
Wasserkuppe**

Wasserkuppe 2 · 36129 Gersfeld  
www.segelflugmuseum.de  
Tel.: 06654/77 37

35 90 Wasserkuppe

24 Wasserkuppe • Ausflugsziel



A. Müller

**Fliegerschule Wasserkuppe**

Wasserkuppe 1A · 36129 Gersfeld  
www.fliegerschule-wasserkuppe.de  
Tel.: 06654/364

35 90 Wasserkuppe

23 Wasserkuppe • Ausflugsziel



A. Müller

**Ski- und Rodelarena Wasserkuppe**

Wasserkuppe 60 · 36129 Gersfeld  
www.sommerrodelbahnen-wasserkuppe.de  
Tel.: 06654/632

35 90 Wasserkuppe

**Weitere Informationen:**

**Tourist-Information Gersfeld**

Brückenstraße 1  
36129 Gersfeld  
www.gersfeld.de  
Tel.: 06654/17 80

90 Gersfeld Bahnhof

25 Tann • Museum



C. Nicolays

**Freilichtmuseum  
„Rhöner Museumsdorf“**

Schlossstraße · 36142 Tann  
www.tann-rhoen.de  
Tel.: 06682/89 77

20 30 Tann Rhönhalle

27 Tann • Museum



Touristinfo Tann

**Informationsstelle über die  
ehemalige Grenze zur DDR**

Rhönhalle, Am Kalkofen 6 · 36142 Tann  
www.tann-rhoen.de  
Tel.: 06682/96 11 11

20 30 Tann Rhönhalle

26 Tann • Museum



Touristinfo Tann

**Naturmuseum Tann (Rhön)**

Schlossstraße · 36142 Tann  
www.tann-rhoen.de  
Tel.: 06682/89 77

20 30 Tann Rhönhalle

28 Tann • Stadtrundfahrt



Touristinfo Tann

**Segway-Fahren**

Torgartenstraße 11 · 36142 Tann  
www.tann-rhoen.de  
Tel.: 06682/96 11 11

20 30 Tann Rhönhalle

29 Tann • Bad



Touristinfo Tann

**Geriethbad**

Am Geriethpark 3 · 36142 Tann  
www.geriethbad.de  
Tel.: 06682/91 75 42  
20 30 Tann Rhönhalle

31 Wendershausen • Ausflugsziel



Rhönerland-Zentrum

**RhönRäuberPark**

Hauptstraße 6 · 36142 Tann-Wendershausen  
www.rhoenraeuberpark.de  
Tel.: 06682/97 09 44  
20 30 Wendershausen Raiffeisen

30 Tann • Ausflugsziel



A. Müller

**Historischer Stadtkern**

20 30 Tann Rhönhalle

32 Wendershausen • Ausflugsziel



Rhönerland-Zentrum

**Das Rhön-Dorf**

Hauptstraße 6 · 36142 Tann-Wendershausen  
www.rhoen-dorf.de  
Tel.: 06682/97 08 911  
20 30 Wendershausen Raiffeisen

33 Wendershausen • Ausflugsziel



Rhönerland-Zentrum

**Abenteuer Golf**

Hauptstraße 6 · 36142 Tann-Wendershausen  
www.abenteuergolf-rhoen.de  
Tel.: 06682/97 08 922  
20 30 Wendershausen Raiffeisen

34 Steinwand • Ausflugsziel



D. Vollmann

**Naturdenkmal Steinwand**

30 Steinwand Kreuzung

**Weitere Informationen:**

**Touristinformation Tann (Rhön)**  
Marktplatz 9  
36142 Tann  
www.tann-rhoen.de  
Tel.: 06682/96 11 11

20 30 Tann Rhönhalle

**Weitere Informationen zur Rhön:**



**Rhön Tourismus & Service**  
Wasserkuppe 1 · 36129 Gersfeld  
www.rhoen.de  
Tel.: 06654/91 83 40  
35 90 Wasserkuppe

## Tipps für Wanderer



A. Müller

Für Wanderer bieten sich in dieser Umgebung viele interessante Ziele. In angenehmen, aber auch teilweise anspruchsvollen Tagesetappen durch die reizvolle Umgebung der Rhön sind diese meist sehr gut zu erreichen.

Linie	Haltestelle Start	Wanderziel	Haltestelle Ziel	Linie	Strecke
35	Altenmühle	Ebersburg	Poppenhausen Kirche	35	6,2 km
90	Gersfeld Bahnhof	Wachtküppel	Poppenhausen Kirche	35	7,8 km
30	Grabenhöfchen	Weierberg	Abtsroda	35	3,5 km
30	Grabenhöfchen	Budenbader Steine	Milseburg Parkplatz	90	4,5 km
20 90	Hofbieber Ortsmitte	Schloss Bieberstein	Schackau	90	4,2 km
90	Melperts	Dreiländereck/Birxbach	Seiferts Wiesenweg	90	7,0 km
20 30	Tann Stadttor	Habelstein	Mollartshof	20	8,5 km



Tourist-Info Hilders



### Extratour Hilderser 11,3 Kilometer

Der Rundweg führt von der Kneippanlage oberhalb von Hilders durch eine abwechslungsreiche Rhönlandschaft entlang des Ulstertal-Osthanges. Eine ausführliche Beschreibung finden Sie unter [www.rhoen.de](http://www.rhoen.de)

90 90 Hilders ZOB



K. Happel



### Extratour Guckaisee 20,2 Kilometer

Erleben Sie den Berg der Segelflieger – die 950m hohe Wasserkuppe, den markanten Pferdkopf, welcher ein echtes Gipfelerlebnis bietet, den malerisch gelegenen Guckaisee und weitere landschaftliche Höhe(n)punkte. Eine ausführliche Beschreibung finden Sie unter [www.rhoen.de](http://www.rhoen.de)

90 Wasserkuppe

### Hier finden Sie nur einen Auszug aller Wandermöglichkeiten.

Viele weitere Wanderziele finden Sie unter [www.rhoen.de](http://www.rhoen.de) oder scannen Sie den QR-Code\*.

\*Zum Einlesen dieses QR-Codes benötigen Sie ein Handy oder Notebook mit Kamera sowie eine QR-Code Scanner Software.





**Weitere Informationen:**

Lokale Nahverkehrsgesellschaft Fulda mbH  
Zieherser Weg 2 · 36037 Fulda  
Fon 0661/96942-0 · Fax 0661/96942-32  
info@LNG-Fulda.de · www.LNG-Fulda.de

LNG · 03/2017



»»» Verbindungen schaffen